



АДМИНИСТРАЦИЯ ГОРОДА ПЕРМИ  
ДЕПАРТАМЕНТ ЗЕМЕЛЬНЫХ ОТНОШЕНИЙ

**РЕШЕНИЕ**

**О размещении объектов № 364 от 06.03.2019**

г. Пермь, ул. Сибирская, 15

Департамент земельных отношений администрации города Перми в соответствии с пунктом 3 статьи 39.36 Земельного кодекса Российской Федерации, Положением о порядке и условиях размещения объектов на землях или земельных участках, находящихся в государственной или муниципальной собственности, на территории Пермского края без предоставления земельных участков и установления сервитутов, утвержденным постановлением Правительства Пермского края от 22.07.2015 № 478-п

**разрешает:** ОАО «МРСК Урала» (ИНН 6671163413, ОГРН 1056604000970, местонахождения: 620026, Свердловская область, г. Екатеринбург, ул. Мамина - Сибиряка, д. 140)

**размещение объекта** ВЛ 0,4 кВ от ТП-7494, реконструкция РУ 0,4 кВ ТП-7494 (установка оборудования учета э/э), ВЛ 0,4 кВ Верхнемуллинская от ТП-7212 (замена провода), ВЛ 6 кВ Пермстрой (замена провода), входящих в ЭСК ПС 35/10/6 кВ Первомайская, для электроснабжения индивидуального жилого дома по адресу: Пермский край, г. Пермь, Индустриальный район, ул. Верхне-Муллинская, дом № 95 (кадастровый номер земельного участка 59:01:4713882:10)

**на землях:** государственная собственность на которые не разграничена

**на срок:** 11 месяцев

**местоположение:** Пермский край, г. Пермь, Индустриальный район, ул. Верхне-Муллинская

**способ размещения объекта:** надземный

Территория, согласно схеме, расположена в зонах с особыми условиями использования территорий: охранные зона коммунальных тепловых сетей, охранные зоны объектов электросетевого хозяйства, приаэродромная территория аэродрома аэропорта Большое Савино.

ОАО «МРСК Урала»:

1. Соблюдать типовые правила охраны коммунальных тепловых сетей, утвержденные Приказом Министерства архитектуры, строительства и жилищно-коммунального хозяйства Российской Федерации от 17.08.1992 № 197 «О типовых правилах охраны коммунальных тепловых сетей»;

2. Соблюдать порядок использования земельных участков, установленный постановлением Правительства Российской Федерации от 24.02.2009 № 160

«О порядке установления охранных зон объектов электросетевого хозяйства и особых условий использования земельных участков, расположенных в границах таких зон»;

3. Соблюдать правила охранных зон воздушного пространства, установленные постановлением Правительства Российской Федерации от 11.03.2010 № 138 «Об утверждении Федеральных правил использования воздушного пространства Российской Федерации»;

4. В соответствии с пунктом 7(2) Положения о порядке и условиях размещения объектов на землях или земельных участках, находящихся в государственной или муниципальной собственности, на территории Пермского края без предоставления земельных участков и установления сервитутов, утвержденного постановлением Правительства Пермского края от 22.07.2015 № 478-п, представить в департамент земельных отношений администрации города Перми в течение 1 месяца с момента размещения объектов материалы контрольной геодезической съемки размещены объектов на бумажном и электронном носителях на безвозмездной основе.

В соответствии со статьей 20<sup>1</sup> Закона Пермского края от 14.09.2011 № 805-ПК «О градостроительной деятельности в Пермском крае» ОАО «МРСК Урала»:

1. Не позднее, чем за 10 рабочих дней до начала строительства и (или) реконструкции безвозмездно передает в департамент градостроительства и архитектуры администрации города Перми один экземпляр копий разделов проектной документации, предусмотренных пунктом 1 части 12 статьи 48 Градостроительного кодекса Российской Федерации;

2. В течение 10 рабочих дней после окончания работ по строительству, реконструкции безвозмездно передать в департамент градостроительства и архитектуры администрации города Перми схему, отображающую расположение объекта и сетей инженерно-технического обеспечения, подписанную застройщиком (техническим заказчиком), с приложением текстового и графического описания местоположения границ охранной и санитарно-защитной зоны, перечень координат характерных точек границ такой зоны.

**Приложение:** схема предполагаемых к использованию земель или части земельного участка на 2 л. в 1 экз.

Начальник отдела  
предоставления земельных участков  
по работе с юридическими лицами



Н.М. Санникова



Схема предполагаемых к использованию земель или части земельного участка

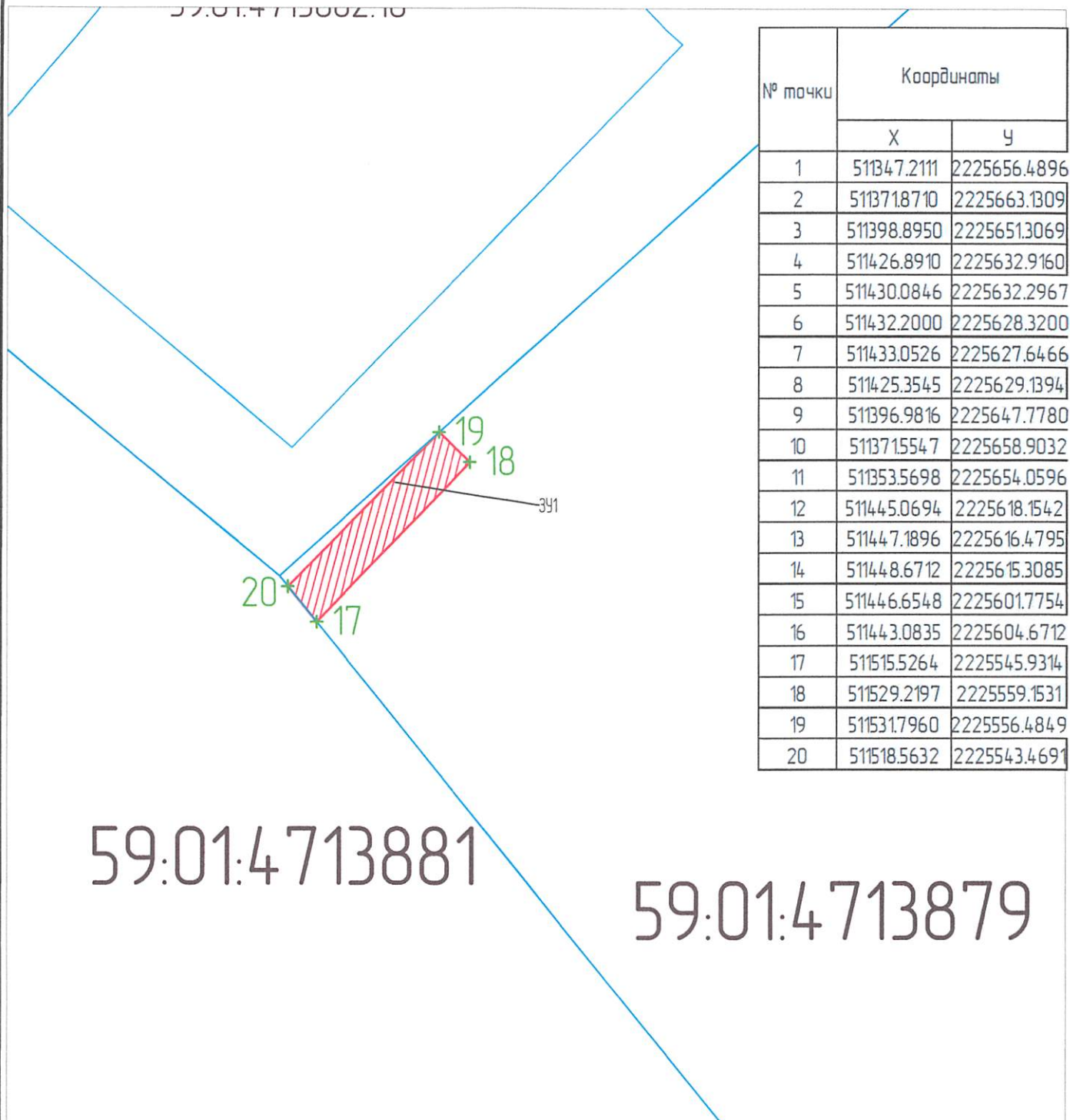
Объект: «Строительство ВЛ 0,4 кВ от ТП-7494; Реконструкция РУ 0,4 кВ ТП-7494 (установка оборудования учета э/э), ВЛ 0,4 кВ Верхнемуллинская от ТП-7212 (замена провода), ВЛ 6 кВ Пермстрой (замена провода), входящих в ЭСК ПС 35/10/6 кВ Первомайская, для электроснабжения индивидуального жилого дома по адресу: Пермский край, г. Пермь, Индустриальный район, ул. Верхне-Муллинская, дом № 95 (кад. номер зем. участка 59:01:4713882:10)»

Местоположение: Пермский край, г. Пермь, Индустриальный район, ул. Верхне-Муллинская, (номер кадастрового квартала 59:01:4713879)

Категория: земли населенных пунктов

Площадь земельного участка: 486 м<sup>2</sup>

Масштаб 1:500



Условные обозначения:

59:01:4713881 – кадастровый номер кадастрового квартала

8 – номер учтенного земельного участка

391 – испрашиваемый земельный участок

н1, 1 – характерная точка границы, сведения о которой позволяют

— граница смежного земельного участка

— граница земель, предполагаемых к использованию

1-11, 15-16, 17-20 – смежная граница с кварталом 59:01:4713881, собственность судочно-пробных образований

12-13 5-7 – смежная граница с кад. участком 59:01:4713879-170, собственность судочно-пробных образований

13-14 – смежная граница с кад. участком 59:01:4713879-17, частная собственность, для индивидуальной жилой застройки


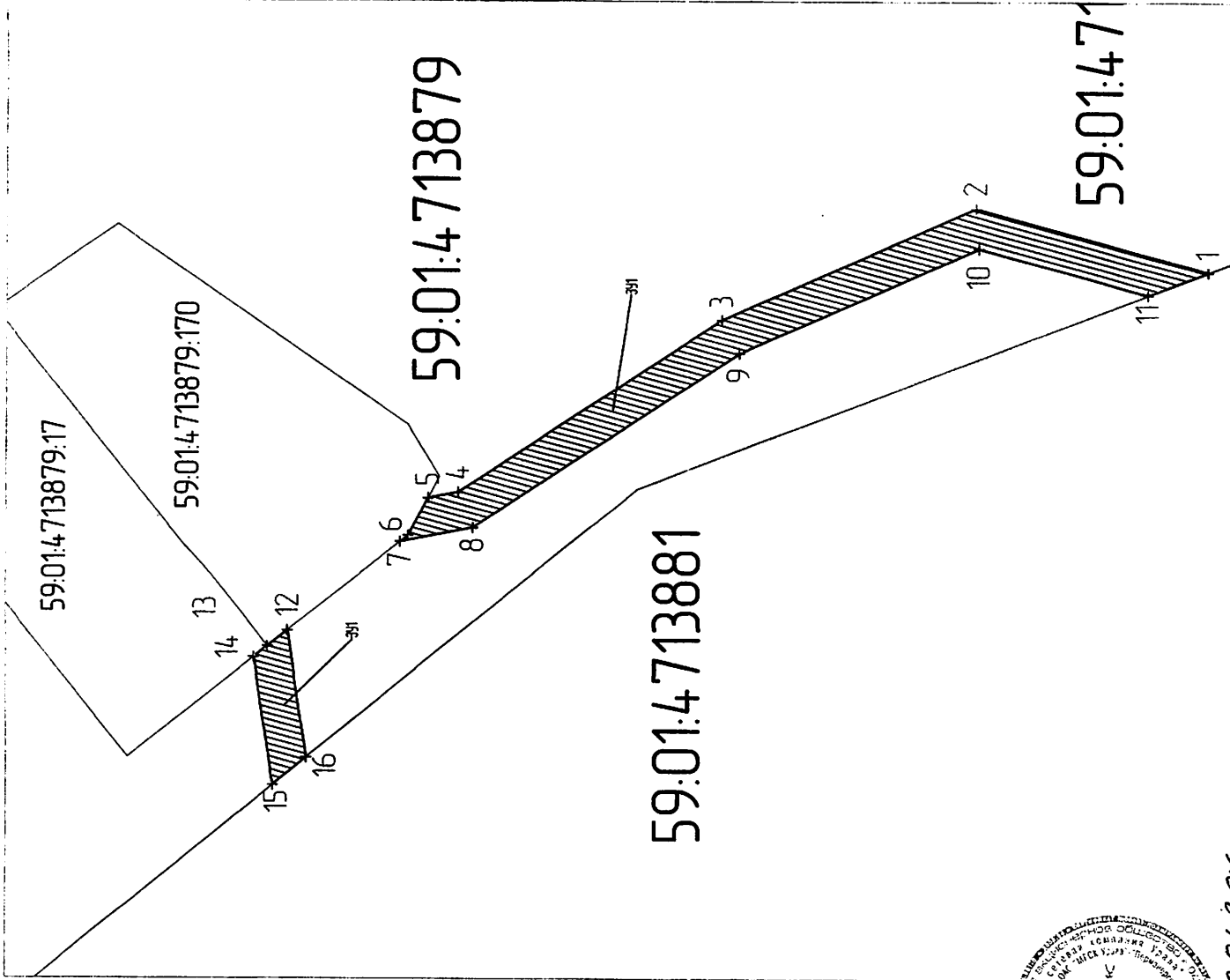
1-5, 7-11, 17-20, 2-16, 14-15, 17-18, 18-19, 19-20 – смежная граница с кварталом 59:01:4713879, собственность судочно-пробных образований

Заявитель:

Бенюков М.В.  
гов. 59 АА 2981369 от 29.01.2019

ино предположенных к использованию земель или части земельного участка  
 экот. «Строительств ВЛ 0,4 кВ от ТП-7194, Реконструкция РЧ 0,4 кВ ТП-7212 (зачена  
 бода), ВЛ 6 кВ Пермстрой (зачена провода), Охватших в ЭСК ПС 35/10/6 кВ Первомайская, для электроснабжения индивидуального жилого дома по адресу Пермский  
 ий, г. Пермь, Индустриальный район, ул. Верхне-Мулинская, дом № 95 (кад. номер зек. участка 59:01:4713882:10)»  
 топографический Пермский край, г. Пермь, Индустриальный район, ул. Верхне-Мулинская) (номер кадастрового квартала 59:01:4713879)  
 педария: земли населенных пунктов  
 шадь земельного участка 486 м2  
 зитов 1500

№ точки	Координаты	
	X	Y
1	51847.211	2225656.4896
2	51871.8710	2225663.1309
3	51898.8950	2225651.3069
4	511426.8910	2225632.9160
5	511430.0846	2225632.2967
6	511432.2000	2225628.3200
7	511433.0526	2225627.6466
8	511425.3545	2225629.1394
9	51896.9816	2225647.7780
10	51871.5547	2225658.9032
11	51853.5698	2225654.0596
12	511445.0694	2225618.542
13	511447.1896	2225616.4795
14	511448.6712	2225616.3085
15	511446.6548	2225601.7754
16	511443.0835	2225604.6712
17	51855.5264	2225545.9314
18	51829.2197	2225559.531
19	51831.7950	2225556.4849
20	51858.5632	2225543.4691



Удостоверение  
 59:01:4713879 - кадастровый номер земельного участка  
 8 - кадастровый номер земельного участка  
 20 - кадастровый номер земельного участка  
 11 - кадастровый номер земельного участка  
 12 - кадастровый номер земельного участка  
 13 - кадастровый номер земельного участка  
 14 - кадастровый номер земельного участка  
 15 - кадастровый номер земельного участка  
 16 - кадастровый номер земельного участка  
 17 - кадастровый номер земельного участка  
 18 - кадастровый номер земельного участка  
 19 - кадастровый номер земельного участка  
 20 - кадастровый номер земельного участка

Зачинает: Результат Н.В.  
 2020.01.10.10.10.10